

図-1 地目別土地面積割合 (R4)

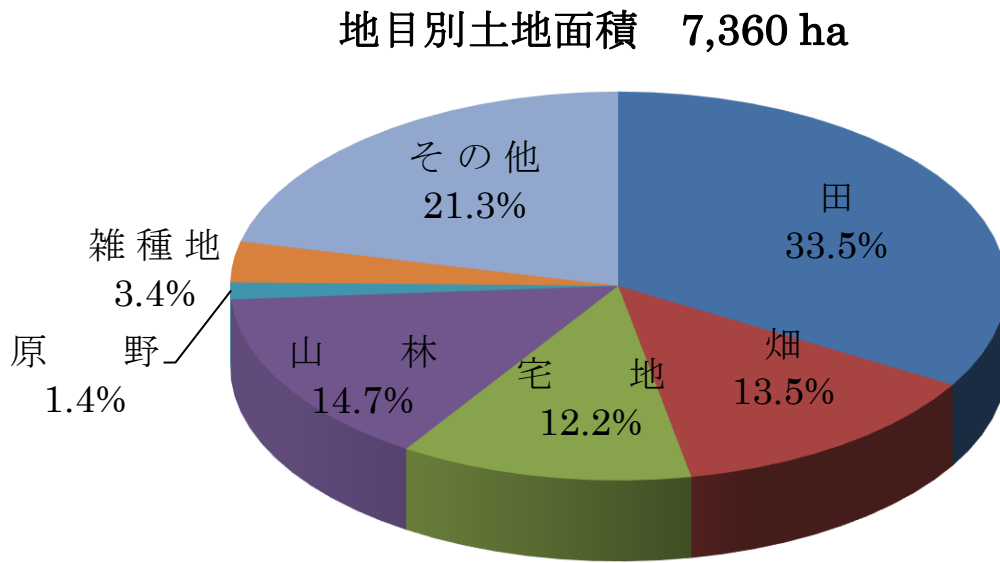


図-2 平均気温・降水量の推移

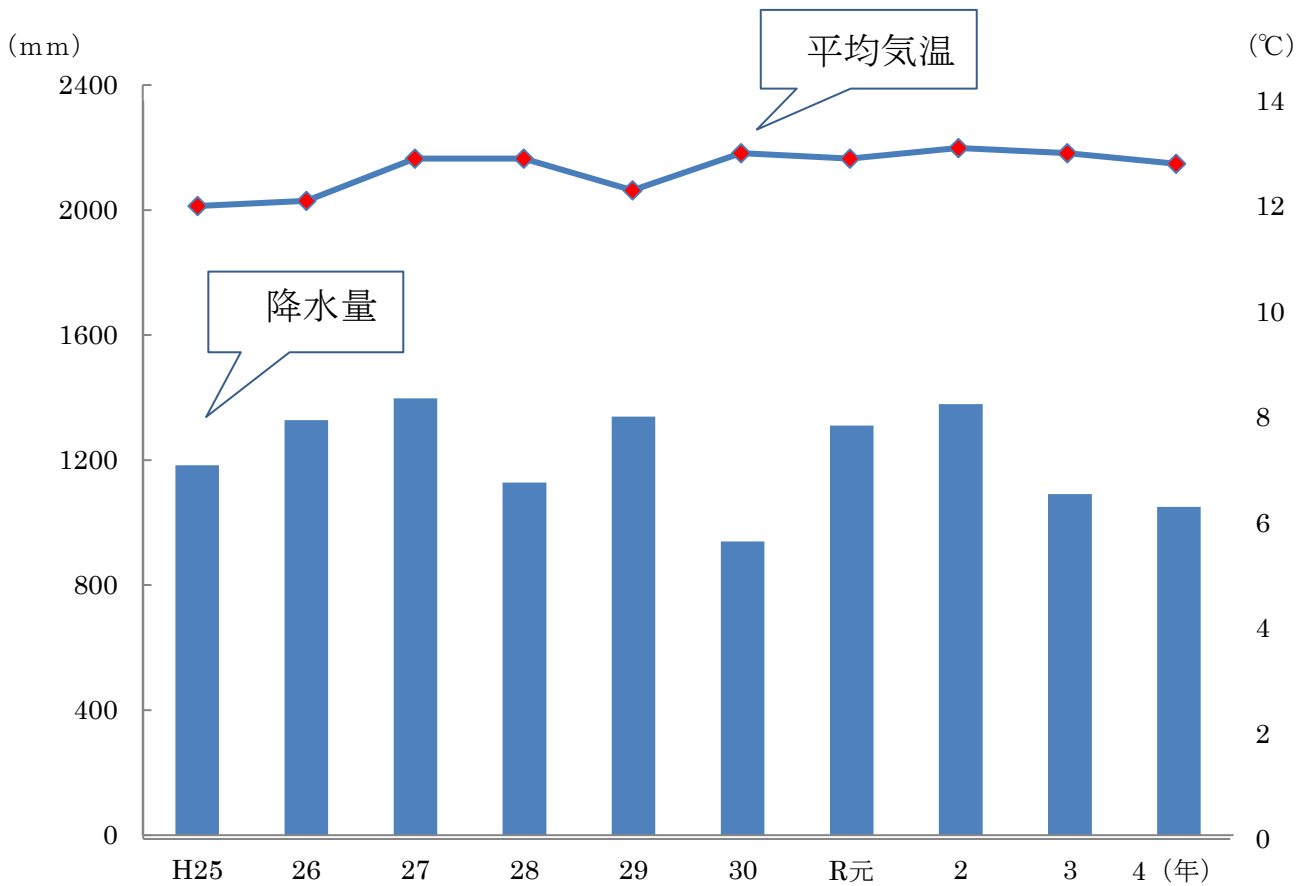


図-3 人口及び世帯数の推移 (国勢調査)

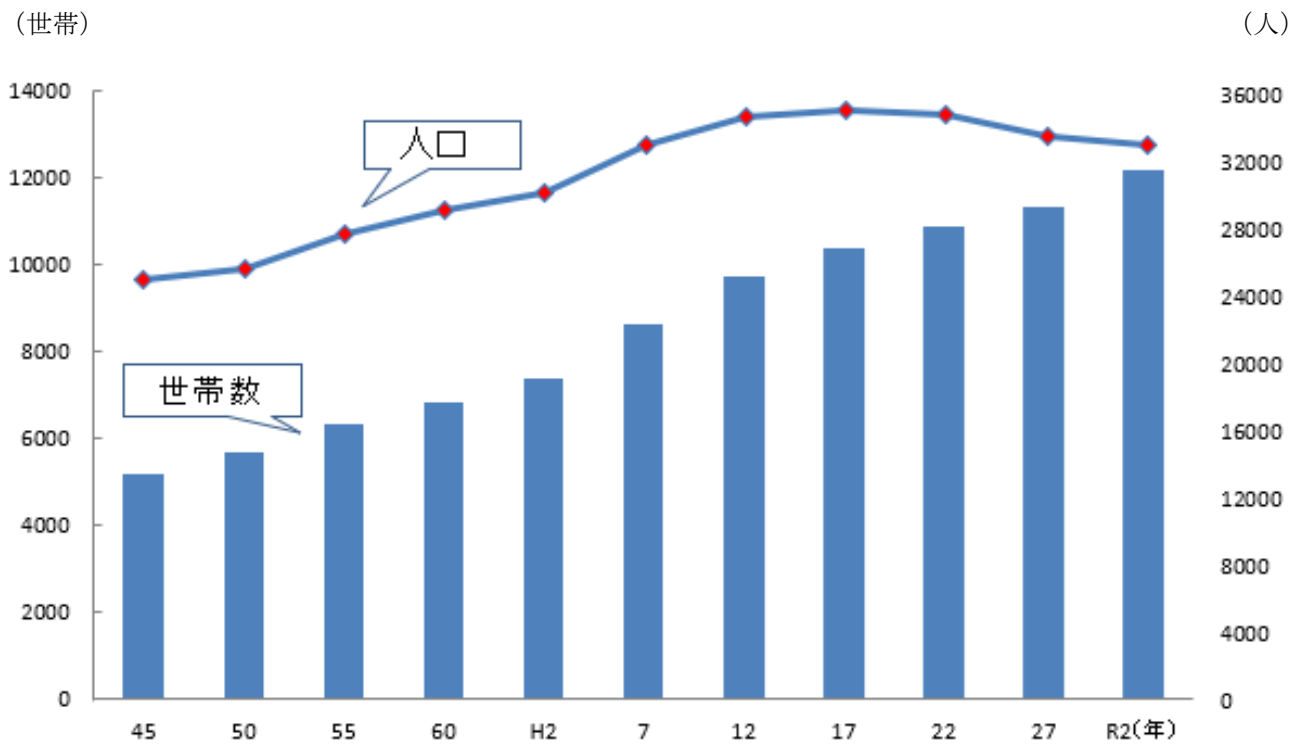
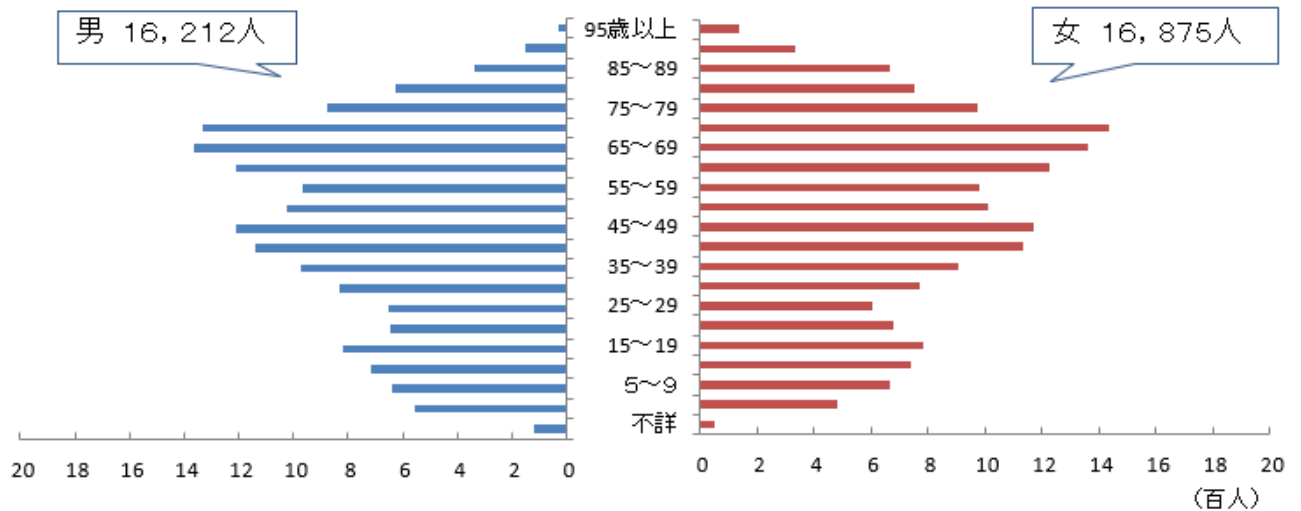


図-4 人口ピラミッド (R2国勢調査)



図一五 事業所数および従業者数の推移 (事業所統計調査)

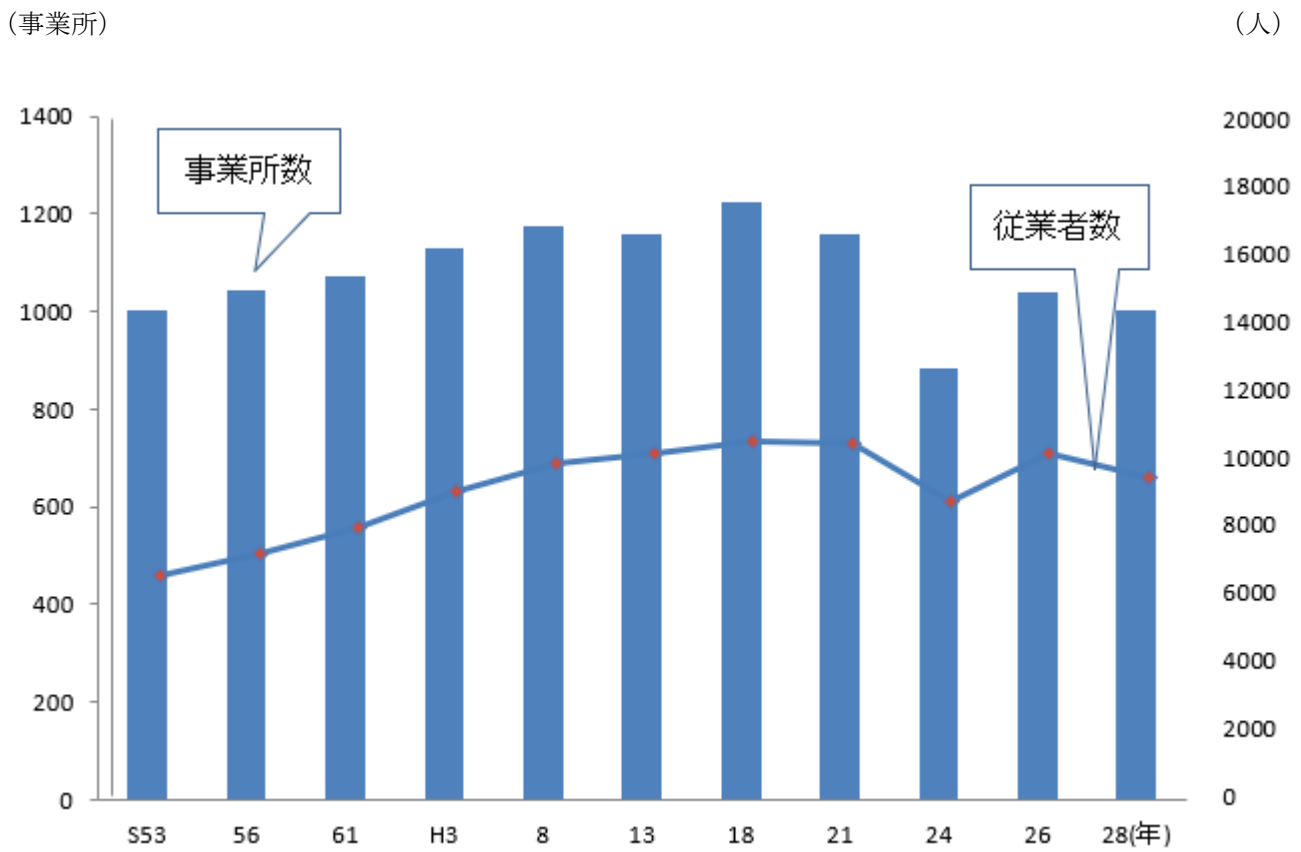
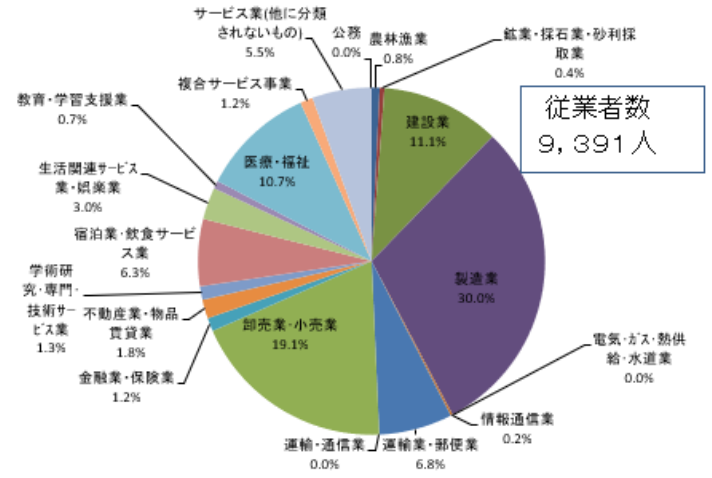
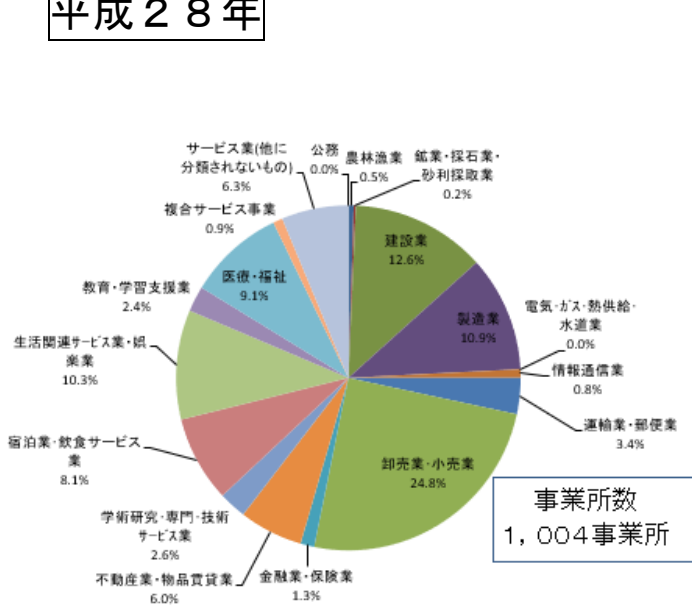
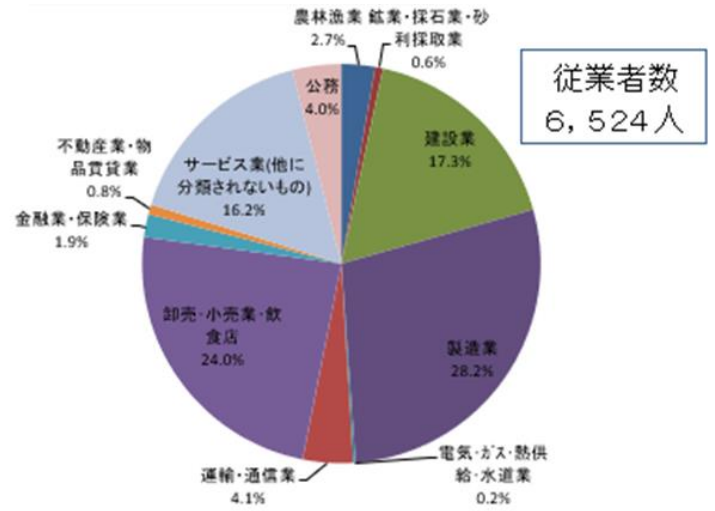


図-6 産業別事業所数および従業者数の構成比（事業所統計調査）

平成28年



昭和53年



11 要素 "情報通信業" データラベル

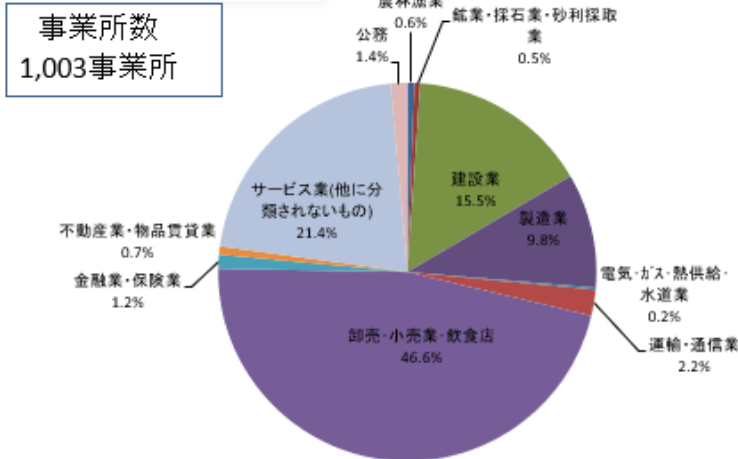
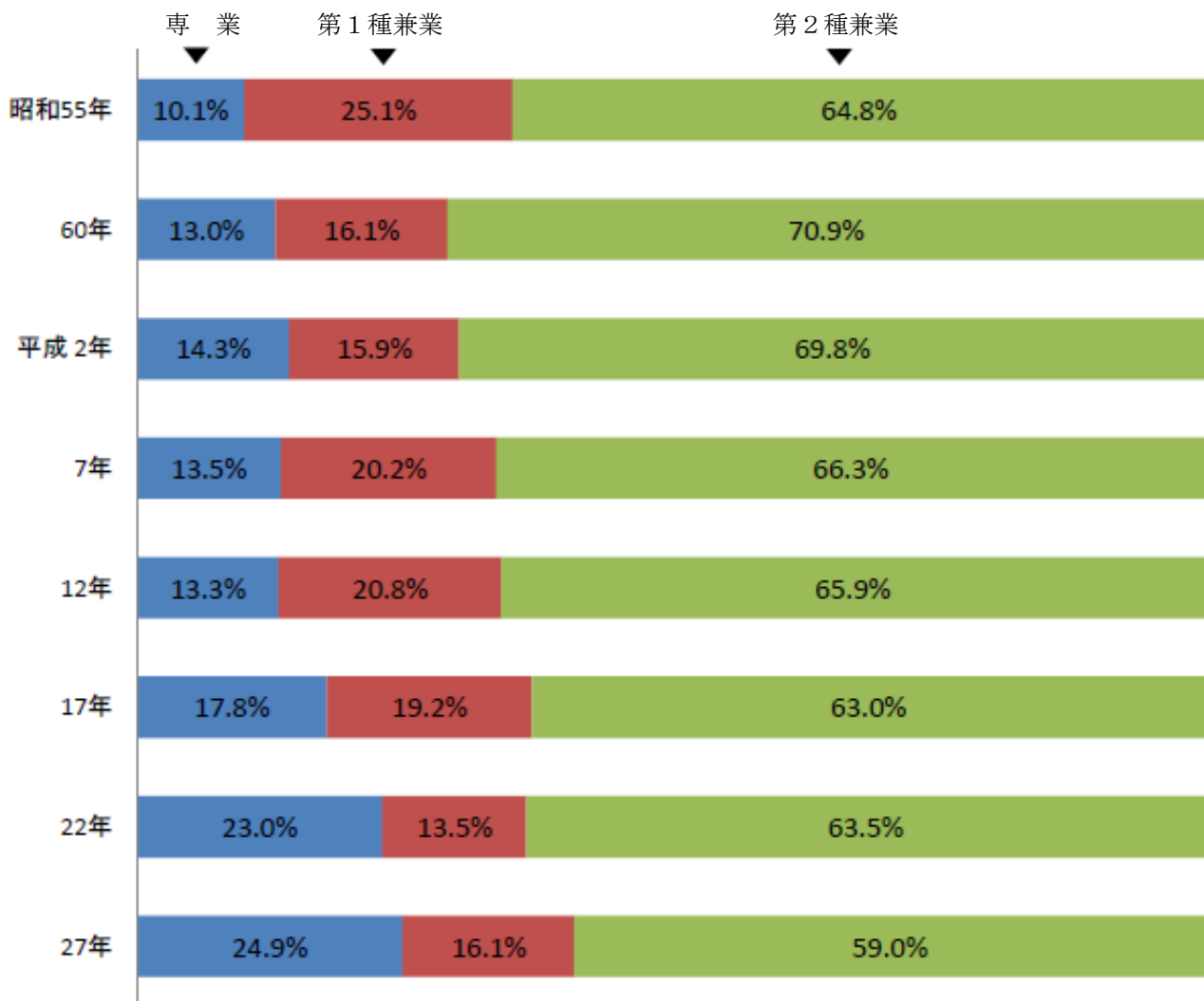
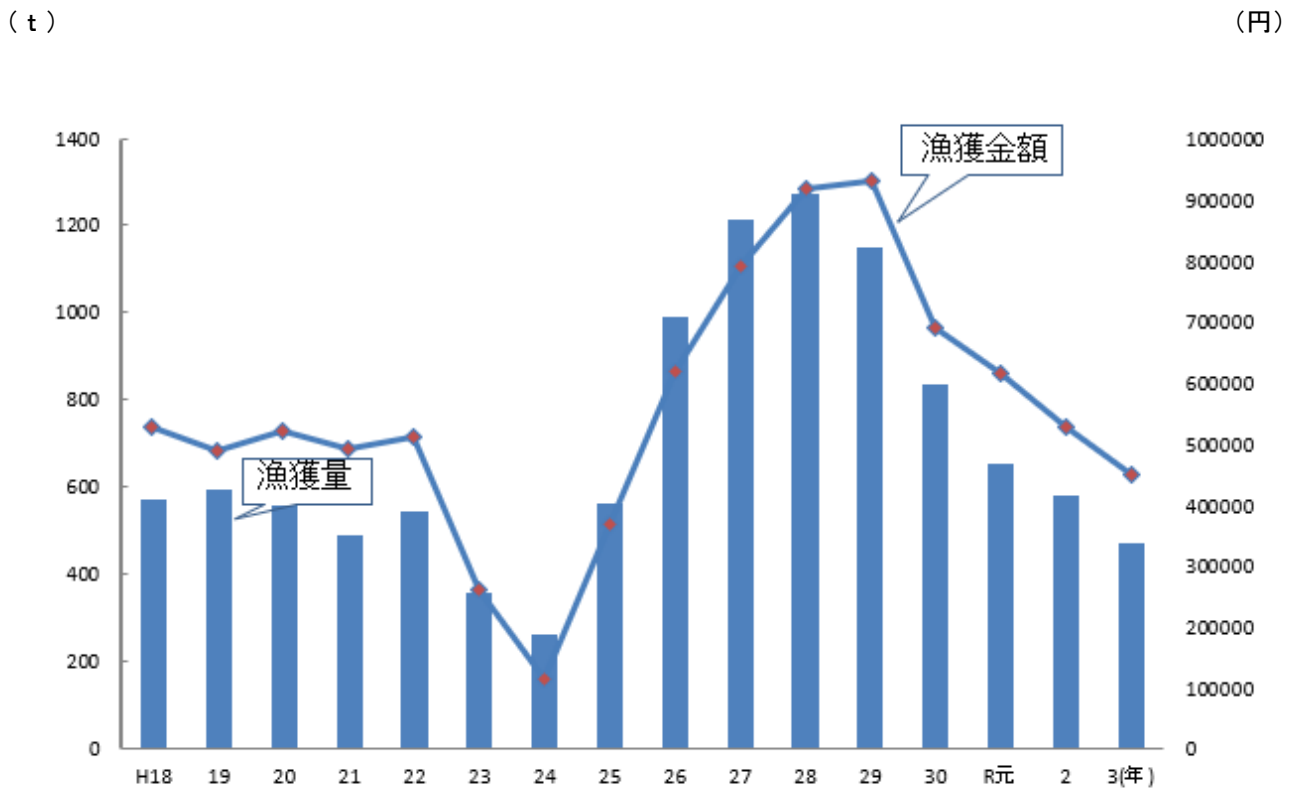


図-7 専業別農家数の構成比の推移（農林業センサス）



※自給的農家を平成12年は277戸、平成17年は347戸、平成22年は324戸、平成27年は294戸除いて構成比を算出しています。
令和2年はこの集計がありませんでした。

図一 8 漁獲量および漁獲額の推移（水産物水揚統計）



図一 9 工事種別建築確認申請受付件数（建築物確認申請書）

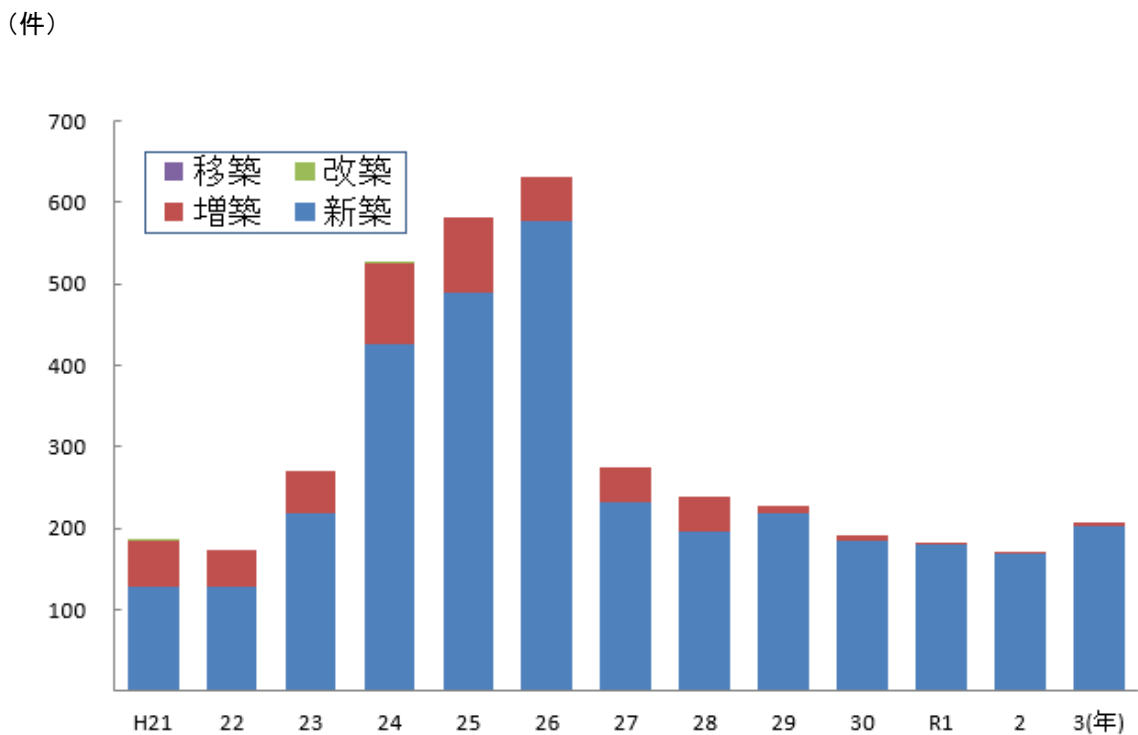
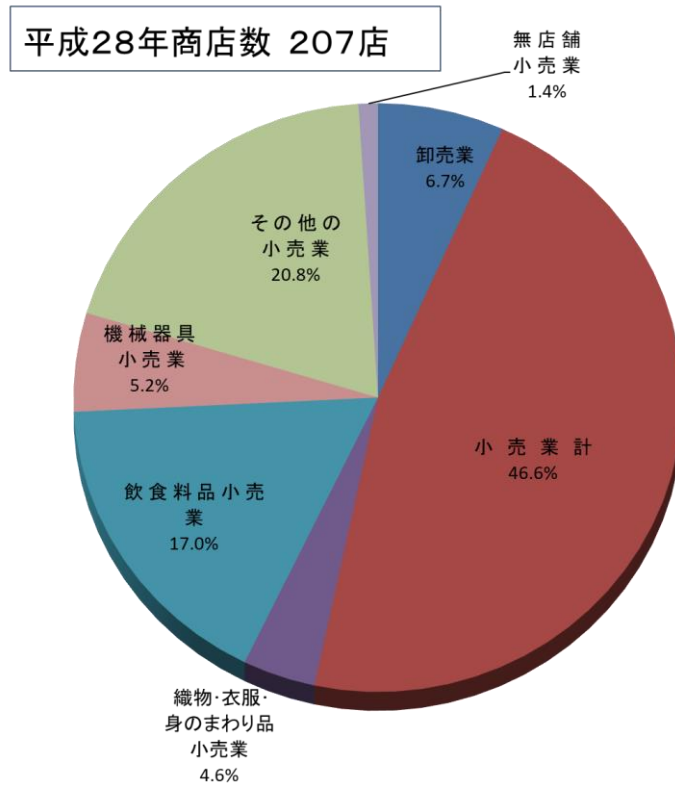


図-12 商店数・従業者数の推移（宮城県の実業）



(事業所)

(人)

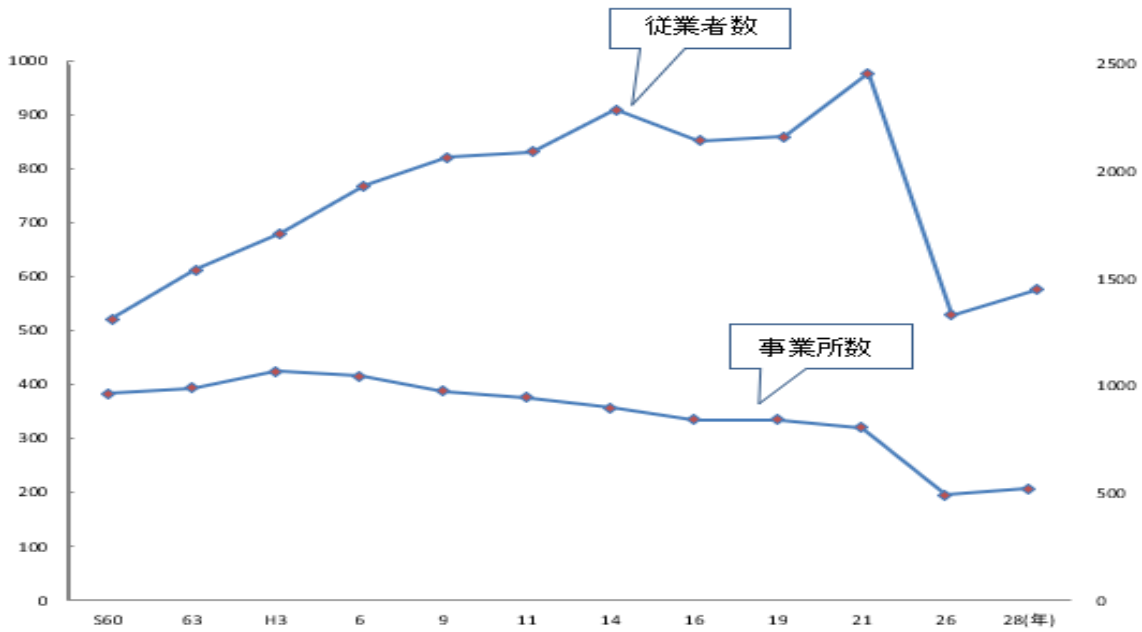


図-13 し尿処理量、ごみ収集量の推移

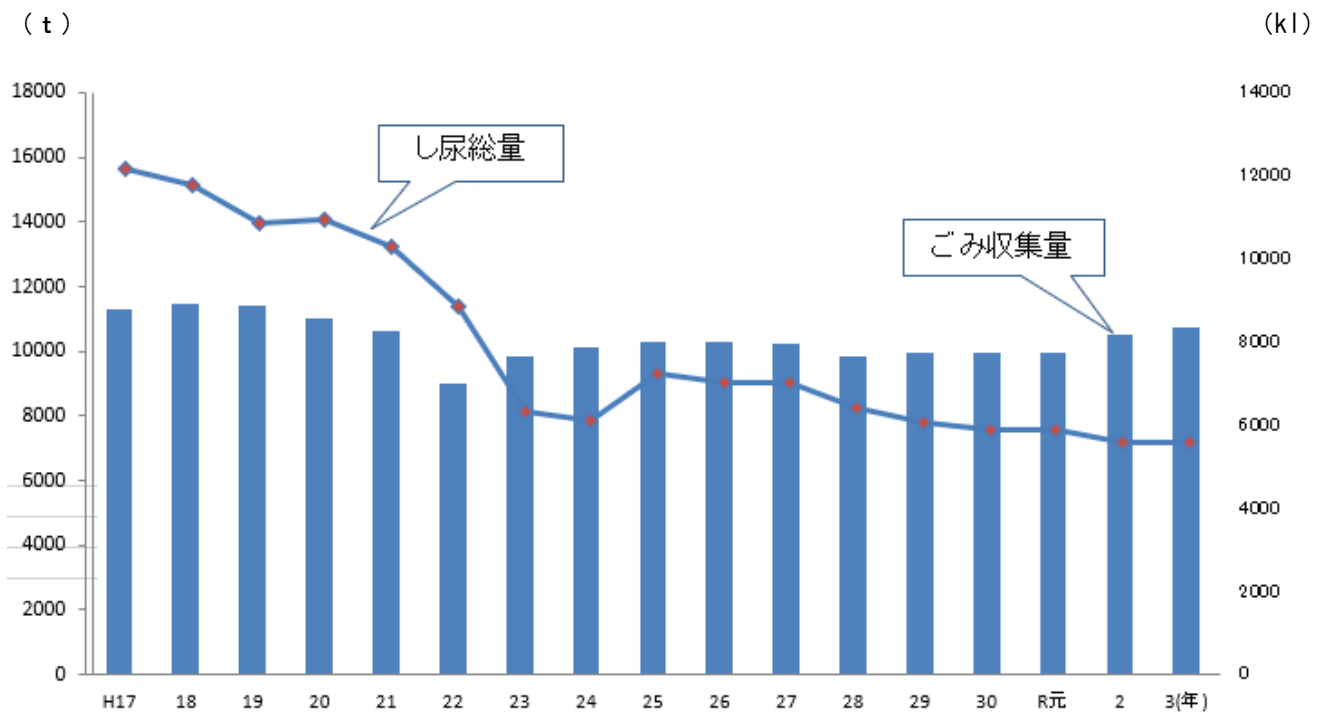


図-14 国民健康保険の状況

(世帯)

(円)

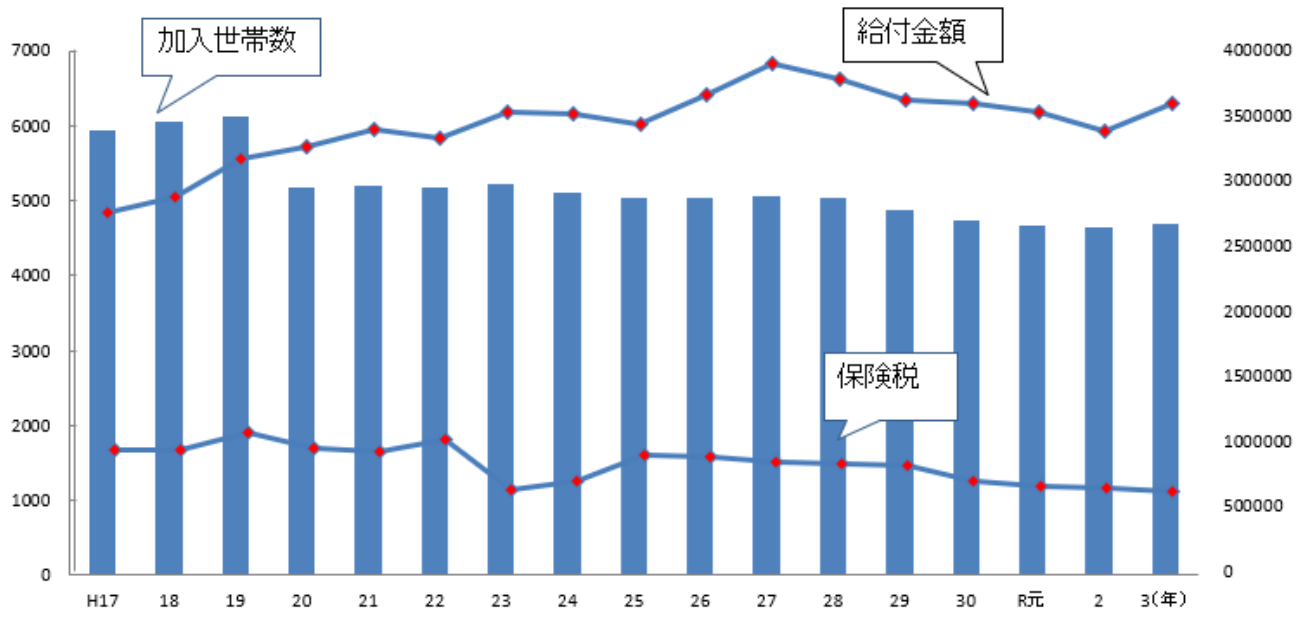
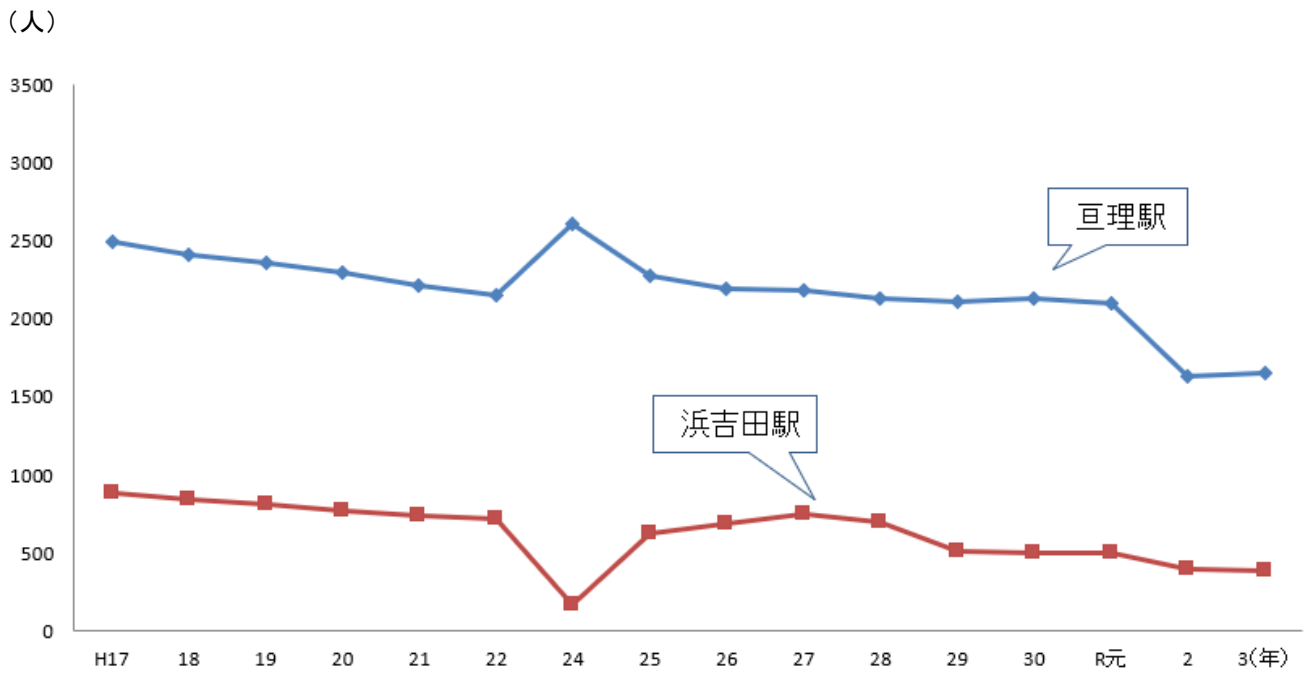


図-15 旅客数状況（1日平均乗車人員）



※JR逢隈駅は無人駅のため、正確な数値が把握できず公表していません。

平成23年は東日本大震災の影響により震災線区の乗車人数の公表はしていません。

図-16 原因別火災発生件数

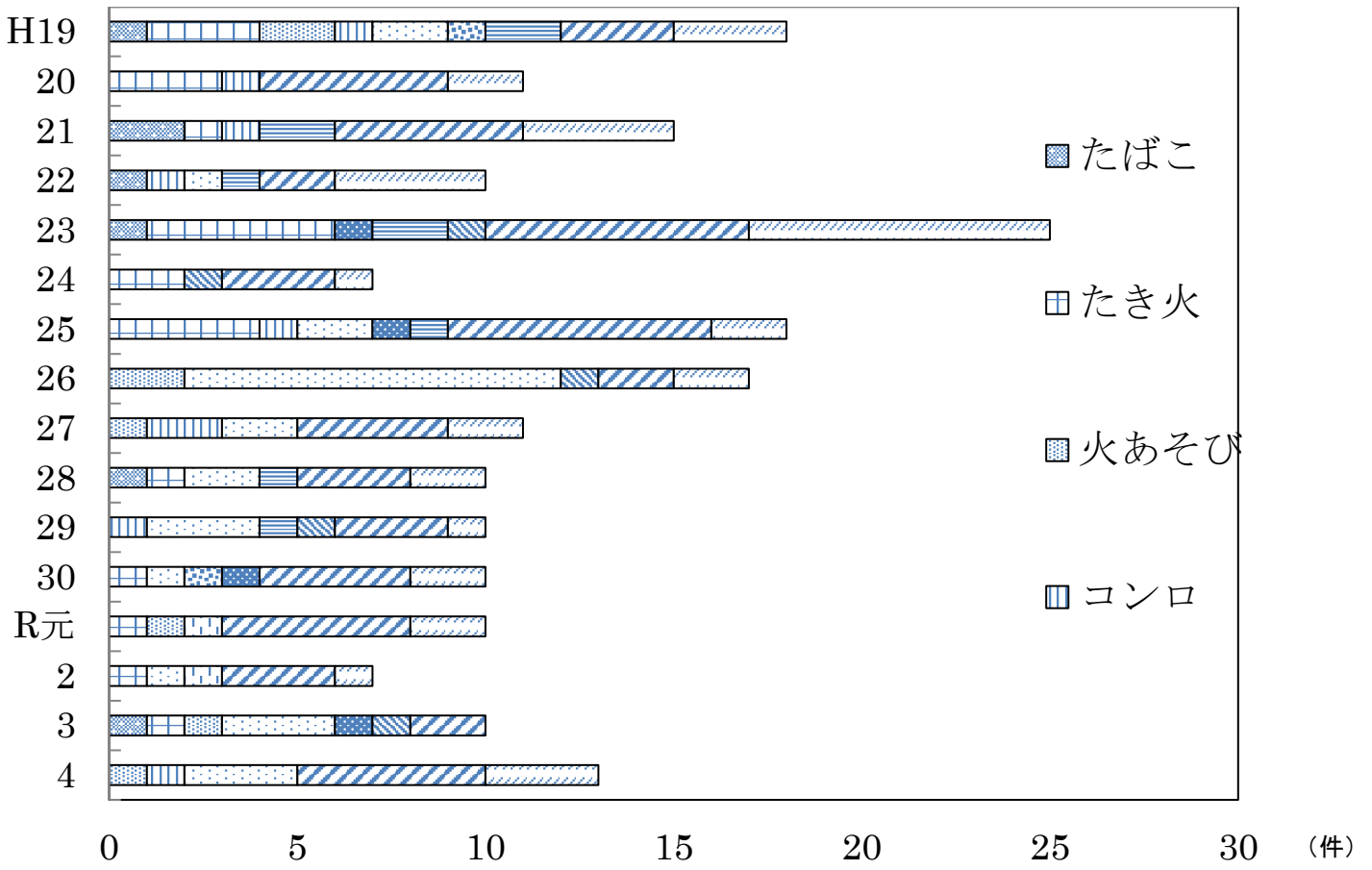


図-17 交通事故発生件数（本町域内の交通状況概要）

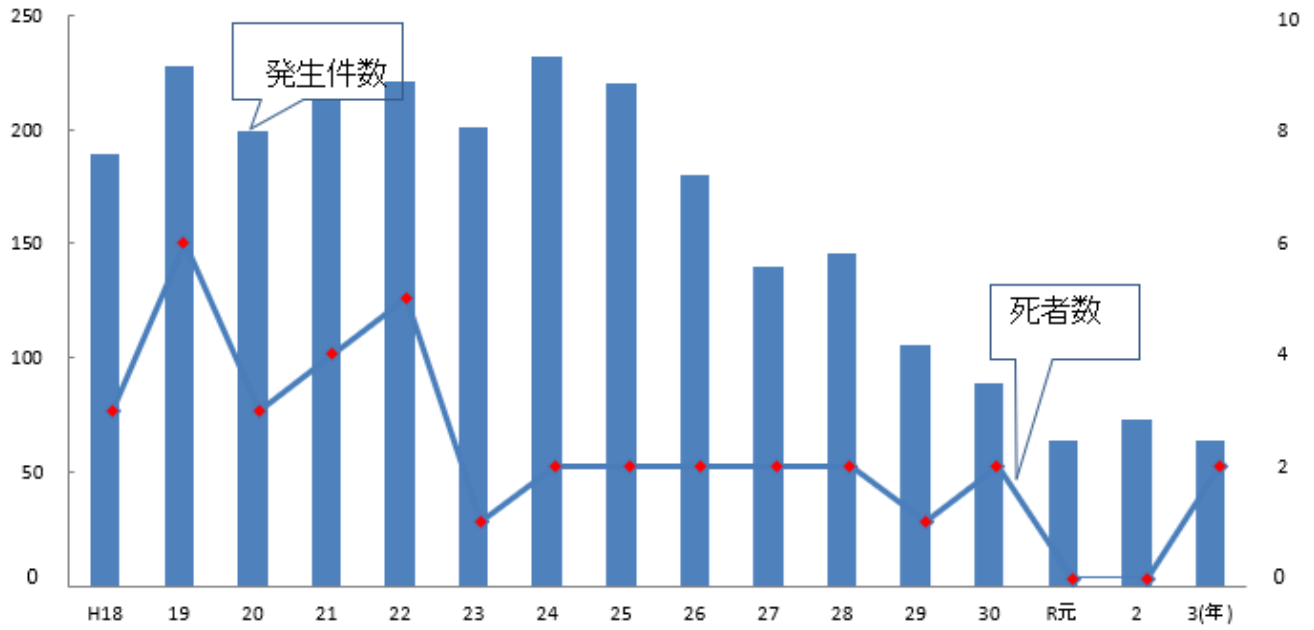


図-18 小・中学校在学者数の推移 (学校教育調査)

(人)

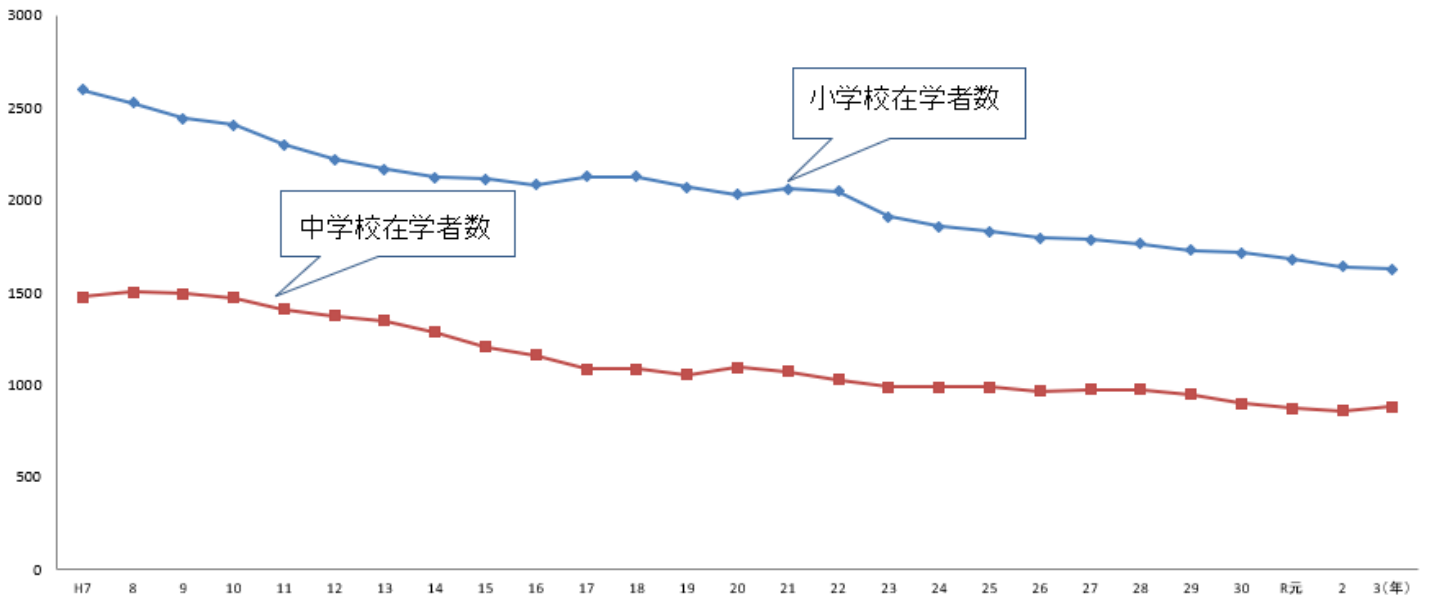
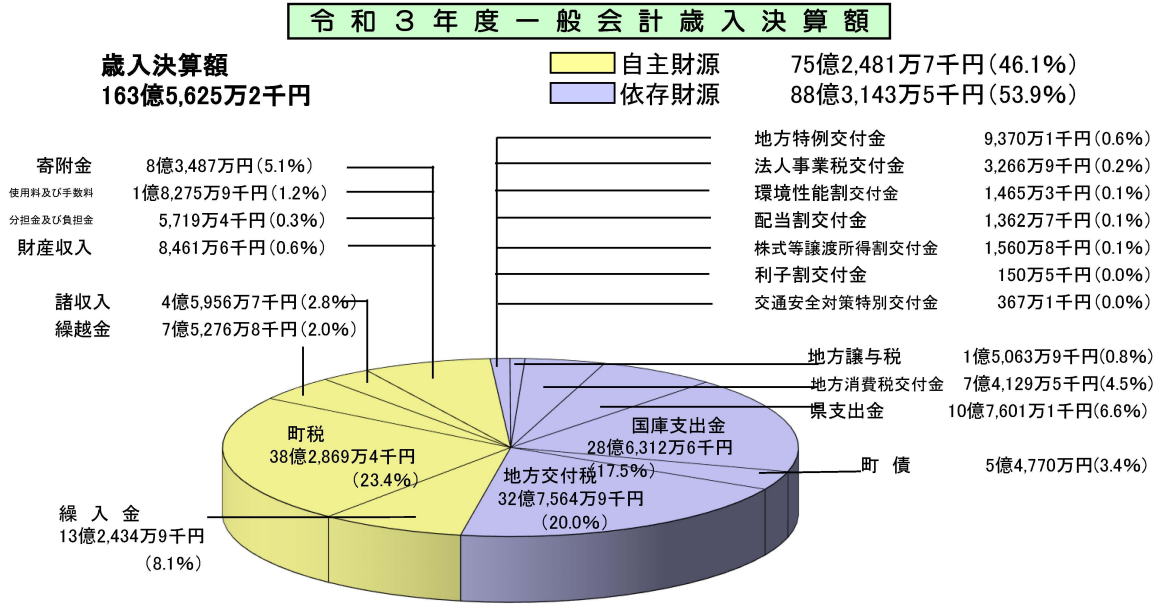


図-19

一般会計歳入決算額の推移 (巨理町歳入歳出決算書)



(億円)

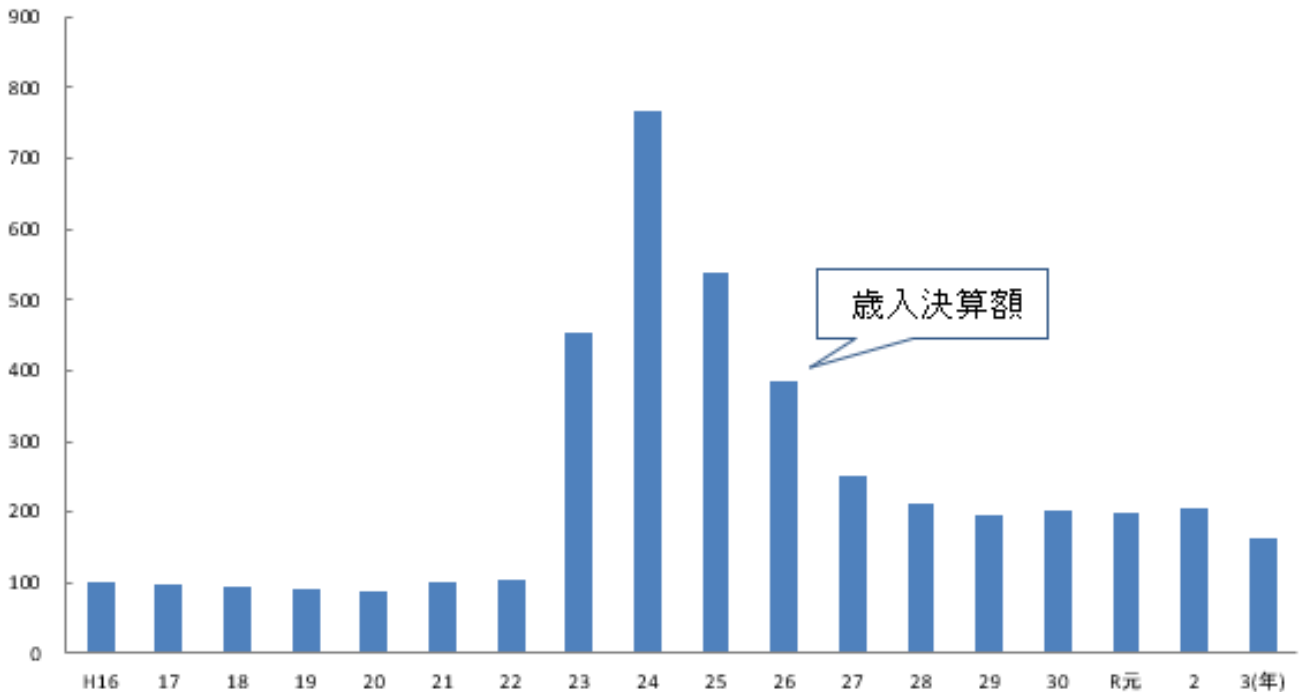



図-20 一般会計歳出決算額の推移 (巨理町歳入歳出決算書)

令和3年度一般会計歳出決算額(目的別)

歳出決算額

158億5,551万4千円



(億円)

